

PARCOURS N°12

Vallon du Galambert

Difficulté : rouge.

Distance : 13 kms.

Dénivelé : 420 m.

Départ : Place de la république à Peille.

Routes goudronnées. Descente sur sentiers.

Descriptif : De la place de République, monter jusqu'au boulevard Aristide Briand, devant la maison de retraite prendre à droite, la route départementale n°53, en direction de la Turbie. 200 mètres après avoir traversé le 3^{ème} tunnel, laisser sur la gauche les itinéraires n°10, 13 et 14, et poursuivre sur la route départementale n°53. A environ 300 mètres, tourner à droite sur la voirie communale du quartier Buampin. Descendre 100 m et bifurquer à gauche (route goudronnée.) A la fin de celle-ci, emprunter le chemin qui part sur la droite en bordure de la dernière propriété. Ce chemin descend jusqu'à un pont antique, puis le sentier longe une propriété plantée d'oliviers ? Après deux épingles, on arrive à la première maison côté nord du village de Peillon. Bifurquer à droite, léger portage, puis le chemin redevient plat et rejoint la Colle. Bifurquer sur l'autre versant direction la grave de Peille. Très belle descente jusqu'au quartier Paravieille. Au bas du chemin (clôture propriété en bordure) emprunter un court morceau de piste DFCI, puis tourner à gauche sur un sentier dans des marnes. Traverser la ligne ferroviaire Nice-Coni (passage à niveau n°9.) Passer devant la gare SNCF, et atteindre la route départementale n°53. Prendre à droite et remonter au village par cette route (6 km.)

SITE VTT FFC N°60 SOSPEL / PEILLE



Intérêt touristique : descente du vallon du Gallambert, magnifique paysage sauvage. Site d'escalade sur les parois du Baous Roux. Depuis la Colle, vue imprenable sur le village de Peillon. Ne pas hésiter à quitter temporairement l'itinéraire pour aller visiter le village perché sur son rocher. VISITE 0 EFFECTUER EXCLUSIVEMENT A PIED. A la Colle, à la croisé de quatre chemins se trouve une œuvre d'art : une grosse boule blanche en pierre pose là par la main de l'homme. Pourquoi une boule blanche ? Et pourquoi pas ?

Au quartier Paravieille vous arriverez dans un lieu mythique du VTT. Pas moins de trois champions du monde en sont originaires.

Nicolas VOUILLOZ, 10 titres de champion du monde de descente.

Fabien BAREL, 3 titres de champion du Monde de descente.


Nicolas FILIPPI, champion du monde de cross-country 1999.

En empruntant cet itinéraire vous aurez peut-être la chance de rencontrer un de ces champions, n'hésitez pas à les interpeller, ce sont des gars vraiment sympas. Sur ces terres, lieu de leurs entraînements, ils sauront vous donner des conseils.

Remarques: possibilité de départ de Sospel par l'itinéraire n°5, jonction à la Baisse du Pape avec le n°16. L'emprunter en sens inverse jusqu'au Peille village, puis cet itinéraire jusqu'à la gare SNCF. Retour à Sospel en train. Renseignements horaires et réservations pour groupes : 04 93 04 40 15.

Prudence sur le sentier le long du vallon du Gallambert, et sur le sentier de descente sur la Grave de Peille, passage surplombant des précipices, pierres et racines très glissantes l'hiver ou par temps humide.


SITE VTT FFC N°60 SOSPEL / PEILLE



VUES DU PARCOURS N°12




SITE VTT FFC N°60 SOSPEL / PEILLE



Rando-Book parcours n°12

<i>Altitude</i>	<i>KM</i>	<i>Direction</i>	<i>Indications</i>
620	0	↑	Départ place de la République.
640	0,100	→	Bld Aristide Brian, à droite.
672	1,900	↑	On reste sur D 53. En face.
660	2,400	↘	On quitte D 53. .A droite quartier Buampin (voie sans issue).
650	2,500	←	A gauche, sentier de Peillon.
620	2,900	↗	Cul de sac. Petit sentier à droite.
550	3,300	↑	Après pont à droite, balise PDR, direction Peillon village, St Thecle
530	3,900	↑	Rester à droite, à flanc de vallon.
420	5,100	→	Balise PDR, à droite direction la Grave de Peille.
470	5,200	↑	Balise PDR, à gauche direction la Grave de Peille.
490	5,500	↗	Balise PDR, à droite (la Grave de Peille).
330	6,500	↑	Balise PDR. On quitte la piste pour prendre à gauche un petit sentier.
250	6,900	↑	On traverse la voie ferrée.

SITE VTT FFC N°60 SOSPEL / PEILLE



N°12 (suite)

250	6,950	→	A droite, route le long de la voie ferrée.
240	7,200	↘	On reste à gauche. On laisse petit tunnel à droite.
246	7,300	↑	Gare de Peille. Tout droit
240	7,500	↗	A droite, D 53 direction Peille.
600	11,900	↘	A droite, toujours D 53.
620	12,300	↑	On quitte D 53, tout droit parking Jean Miol.
620	12,800		Arrivée place de la République.